



MINISTERE DE L'EQUIPEMENT , DU LOGEMENT
DES TRANSPORTS ET DE LA MER
SERVICE NAVIGATION DE LA SEINE

DIRECTION 2 QUAI DE GRENELLE

ARRONDISSEMENT SEINE AMONT

SUBDIVISION DE MEAUX BP 176

75732 PARIS CEDEX 15

22015 QUAI D'AUSTERLITZ 75 013 PARIS

77108 MEAUX CEDEX

TEL: 40 58 29 89

TEL: 45 04 44 80

TEL: 84 34 04 74

COMMUNE DE JAIGNES

Certifié conforme
Le préfet
pour le préfet et par délégation,
l'attaché, chef de bureau,

Jacqueline ALARY



Vu à la Section des Travaux Publics
du Conseil d'Etat

RIVIERE DE MARNE Le 15 FEV. 1994

Le Rapporteur,

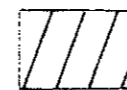
F. d'Harcourt

F. d'HARCOURT
Conseiller d'Etat


ZONES SUBMERSIBLES

du département de Seine et Marne

Légende



ZONE A : Zone de grand écoulement des crues



ZONE B : Zone d'expansion des crues

+ — + Limite de commune

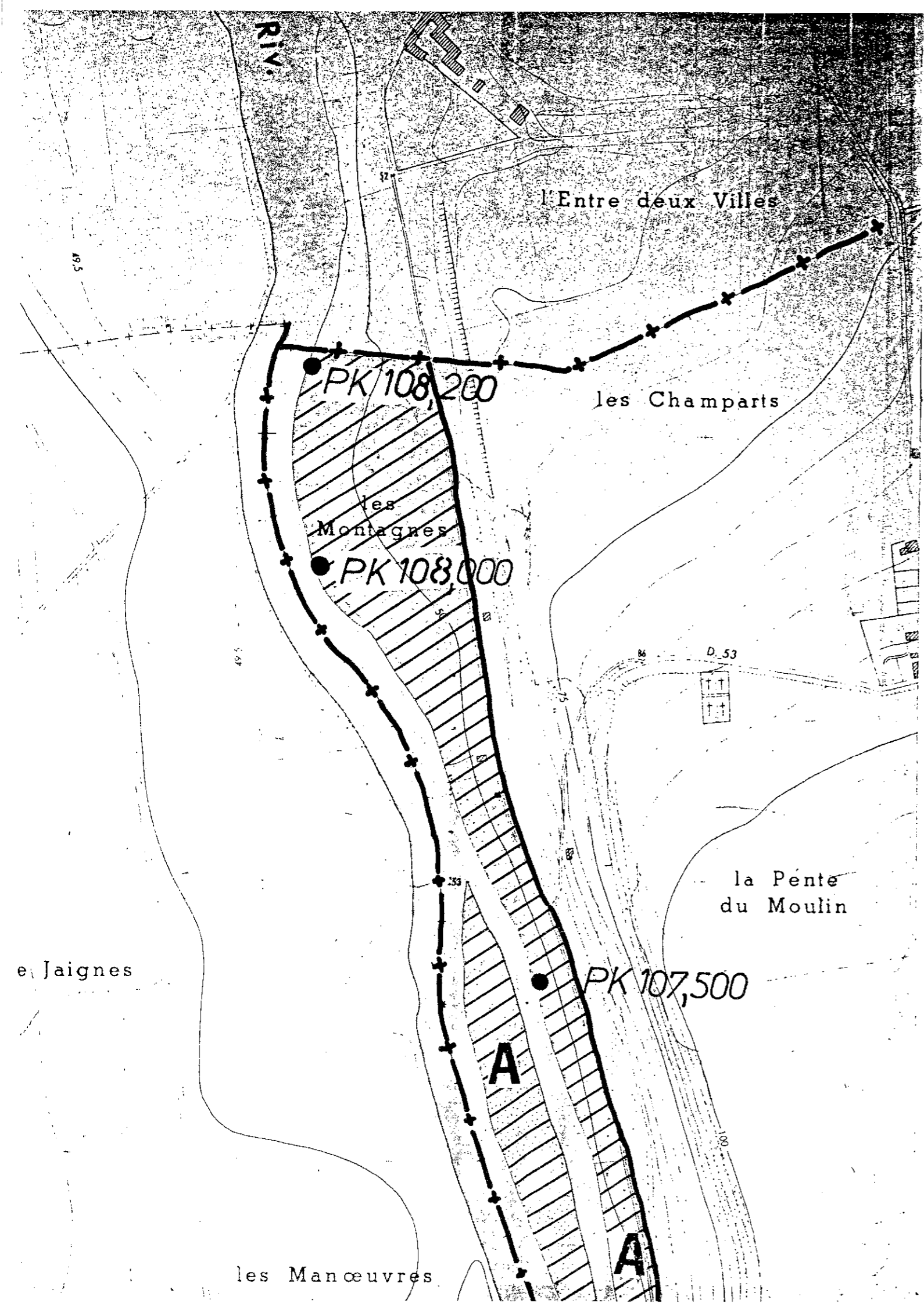
N.B.: Le nivellement du fond de plan est en NGF orthométrique.

Pour obtenir le NGF normal, rajouter 42 cm

PK : Point kilométrique

ECHELLE 1/5000

1/3



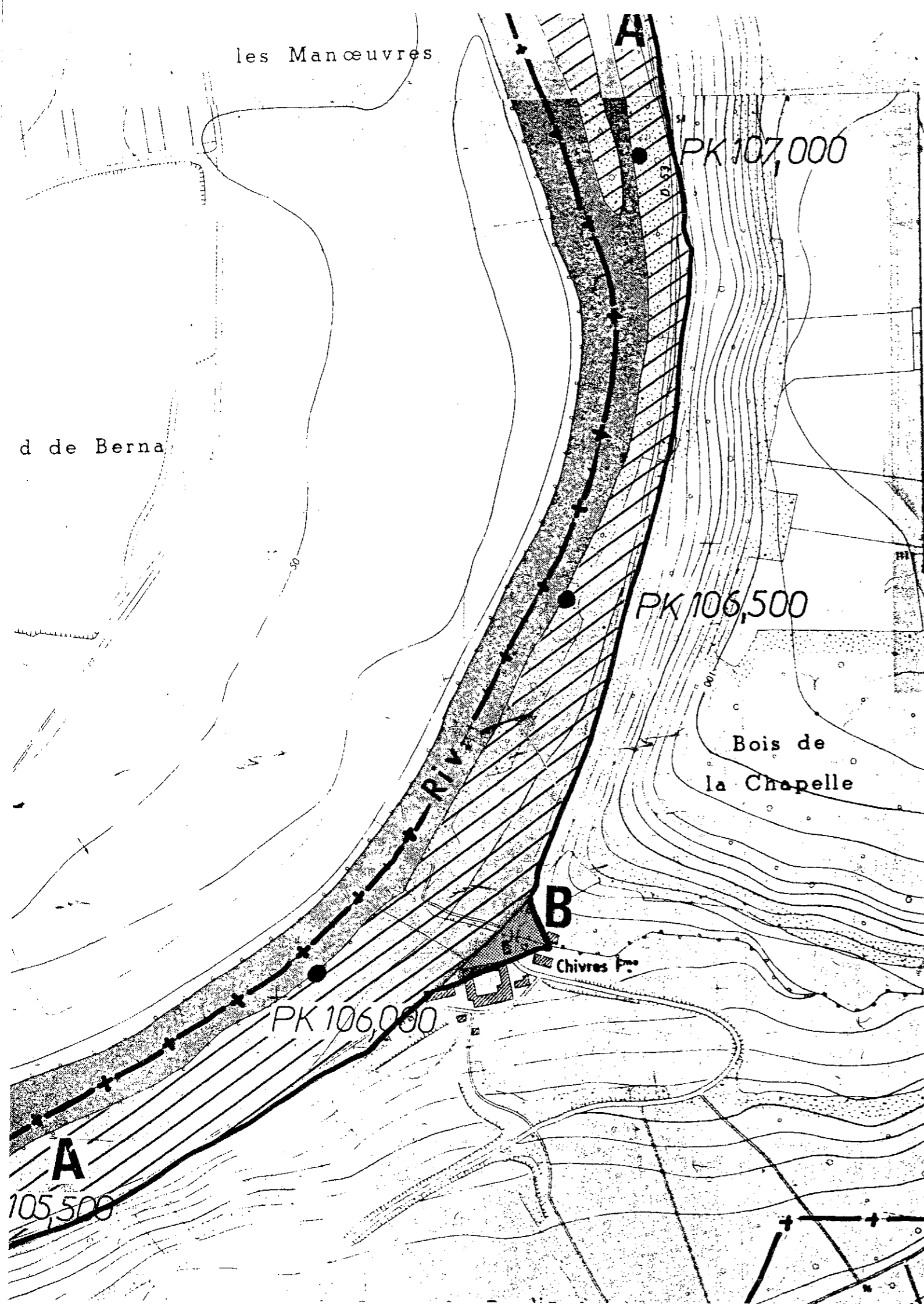
e Jaignes

les Manœuvres

PK : Point kilométrique

les Manœuvres

d de Berna



COTES (G. FORM)	Point kilométriques	Alt
Limite de Commune Am ^t	104,000	51,50
	105,000	52,49
	105,500	52,40
	106,000	52,31
	106,500	52,23
	107,000	52,14
	107,500	52,06
	108,000	51,97
Limite de Commune Aval	108,200	51,94

